

suite à votre arrivée dans la résidence, et vos différentes questions, je vous adresse ci-dessous le lien vers mon site et diverses informations touristiques ::

<http://amelielocation.fr/amelie-les-bains/randonnees-restaurants-tourisme>

Par ailleurs, nous conseillons certains restaurants dont vous trouverez la liste sur la même page (non exhaustive, nous attendons vos suggestions pour la compléter)

Enfin, pour un petit repas simple, de très bon rapport qualité prix, nous conseillons LA CASOT DE LA FARGA à gauche au premier hameau de REYNES, juste après la sortie d'Amélie en direction de CERET

vous avez un menu à 14 € (ou 15 euro boisson incluse) comprenant le buffet d'entrée, le plat, le fromage, le dessert et le café la cuisine est simple mais fraîche et bonne

Sur AMELIE vous pouvez aller aussi à l'estaminet qui est sur la place du petit marché, en bas de la rue Castellane

Sur CERET, une valeur sûre à prix très correct est le QUATRO CENTO sur la place des 9 jets, au centre de CERET

----- visites -----

Sur AMELIE, nous conseillons de visiter PALALDA, MONTBOLO (dont vous voyez la mairie et l'église depuis la résidence), MONTALBA après avoir roulé une dizaine de kilomètres dans des gorges superbes.

En sortant d'AMELIE direction ARLES SUR TECH, avant le pont, aller tout droit et prenez le petit chemin à droite 100 m après puis gardez vous. Continuer ce chemin tout droit sur environ 800 m et vous arriverez à une passerelle qui permet d'accéder à ARLES SUR TECH. Avant, sur le chemin, de petits sentiers mènent au TECH ou les gens se baignent en été.

Nous vous conseillons aussi de téléphoner à la mairie ARLES SUR TECH et de faire la visite guidée de l'après-midi en prenant rendez-vous. Deux villages sont rattachés à la ville d'ARLES : CORSAVY, MONTFERRER pour une ballade tranquille, en voiture, Par ailleurs, nous conseillons la visite des GORGES DE LA FOU à la sortie d'ARLES SUR TECH

Vous pouvez monter aussi jusque PARTS DE MOLLO pour y visiter la ville, sa citadelle ... la petite cure de LA PRESTE (une cure pour la prostate et vous êtes guéri, paraît-il)

Nous vous conseillons de visiter CERET le samedi matin pendant le marché (il y a un très grand parking à l'entrée de CERET)

Un petite ballade simple = le tour des deux lacs de ST JEAN PLAT DE CORPS (à droite au grand rond point après la sortie du village, sur la route qui va à Le BOULOU)

De même vous pouvez visiter le centre de LE BOULOU (rénové), son casino et ses thermes (de la chaîne thermale du soleil) et continuer vers LE PERTHUS et LA JUNQUERA

Nous conseillons la visite de MAUREILLAS et de ses deux hameaux, RUINOQUES (d'où vous pouvez ensuite vous rendre au site de PANISSAR ou HANIBAL est passé avec ses éléphants, puis à un petit cimetière militaire très ancien, et enfin au FORT DE BELLEGARDE qui surplombe la ville de LE PERTHUS, et LAS LILLIAS avec son auberge des TRABUCAYERES (les contrebandiers).

Pour ceux qui veulent aller un peu plus loins, nous conseillons :

- un tour vers la mer (nous conseillons l'autoroute LE BOULOU/PERPIGNAN-NORD) sortie 41) et ensuite plusieurs directions :

En prenant la D900 direction de NARBONNE,

- la visite du CHATEAU DE SALSES, très intéressante

- la visite de la ville de FITOU à pieds et, tout en haut,, si vous avez des enfants, son chateau

(vous pouvez faire une halte dinatoire au restaurant CHEZ VIDAL – très connu et depuis des lustres, à la cuisine régionale, malheureusement parfois incertaine)

- la visite de PEYRIAC DE MER et une très belle ballade autour de l'étang et éventuellement jusque BAGES ou vous avez de bons restaurants de poisson (un peu chers cependant)

En prenant en direction LE BARCARES (voir le LYDIA, bateau ensablé, en passant) puis LEUCATE, arrêtez vous au centre ostréicole pour déguster des huitres et autres produits frais cultivés sur place, avec un petit verre de muscat sec – ou doux

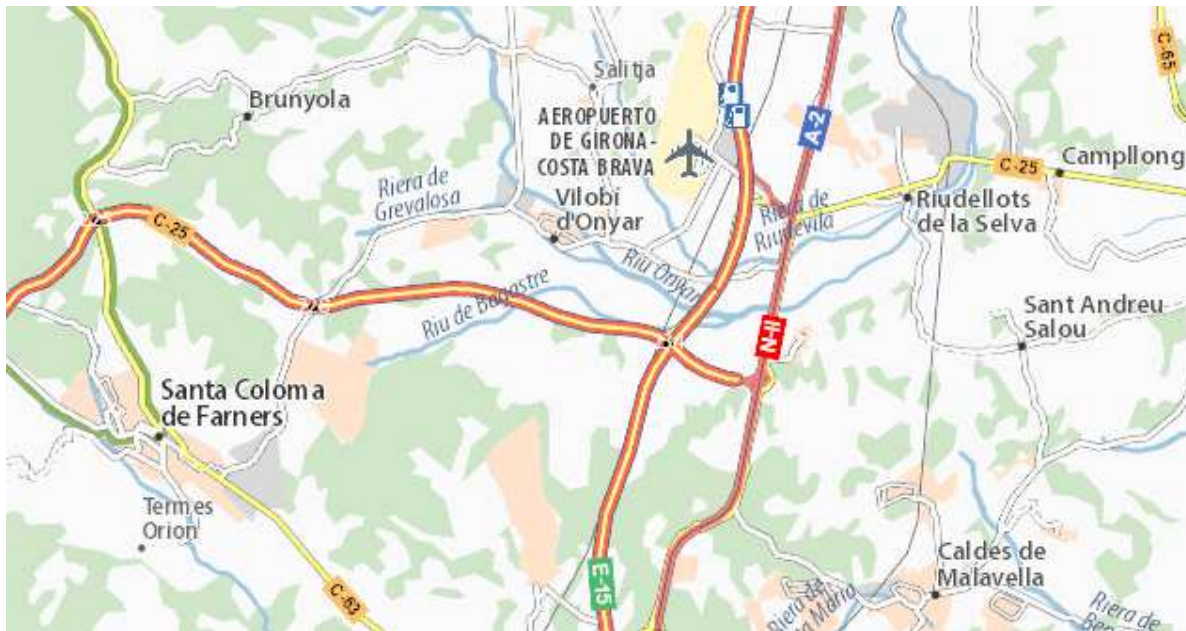
Puis prenez la direction LEUCATE PLAGE (inutile de vous arrêter à PORT LEUCATE) et après un petit tour à la mer, revenir par la contre route vers LEUCATE en tournant à droite vers LE PHARE qui constitue une belle ballade sur la falaise, que vous pouvez pousser jusque LA FRANQUI (8 km AR) que nous conseillons également de visiter en voiture ensuite Vous pouvez finir le tour en revenant par FITOU et SALSES pour retrouver l'autoroute.

Pour ceux qui veulent aller en ESPAGNE nous conseillons :

- la visite du château de FIGUERES (ou son tour à pieds),
- EMPURIABRAVA et ses canaux, avec à quelques km avant la ville, une zone humide (marais) à visiter nommée AIGUEMOLS très agréable pour marcher en contemplant divers animaux (chevaux, cigognes, canards et autres, ...) mais aussi la ville de CASTELLO D'EMPURIES juste avant, pour se balader à pieds
- Le site d'EMPURIES (greco-romain, magnifique) à côté de l'ESCALA et l'ESTARTIT
- ROSES et son marché le dimanche matin avec ses restaurants à prix réduits et son front de mer très fréquenté
- CADAQUES et le lieudit ou DALI avait sa maison que l'on peut visiter sur rendez-vous
- le lac de BANYOLES, endroit très reposant
- la ville de GERONE (dont le maire était Carles PUIGDEMONT, actuel Président en exil de la Catalogne indépendante) qui est une ville avec un centre magnifique qu'il faut visiter à pieds
- la GAROTXE avec ses volcans et la ville d'OTLOT et ses satellites (SANTA PAU, CASTELLFOLLIT DE LA ROCA) et BESALU

UN PETIT TOUR EN Espagne

SANTA COLOMA DE FARNERS à côté de GERONE



On y trouve MAGMA, centre thermoludique assez grand

<http://www.magma-cat.com/>

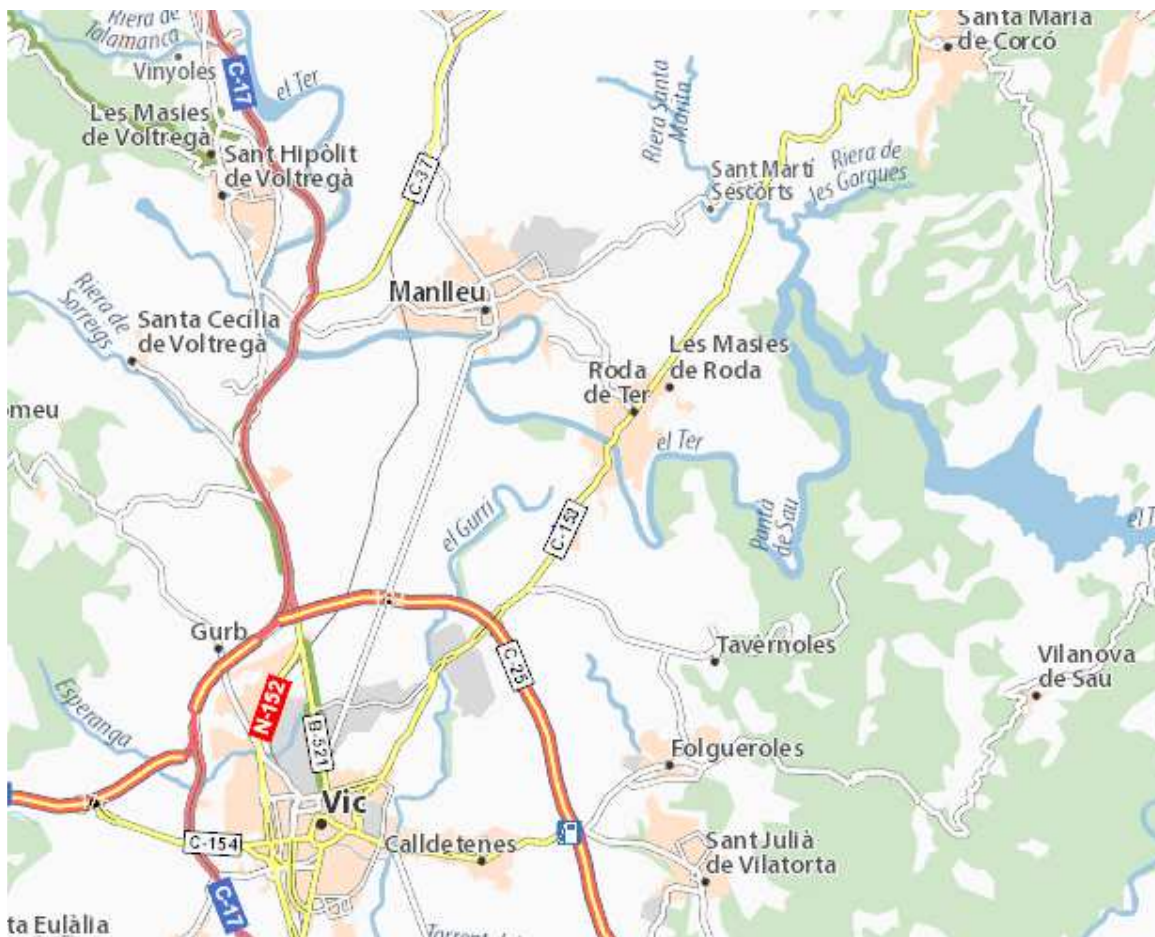
VILLAGE REPUTE = RUPIT mais je préfère TAVERNET, tranquille et départ de belles randonnées

On peut y dormir (hostal Can Nogue) et s'y restaurer correctement (restau Can Miquel)

2 boutiques de charcuterie locales et de fromages à Cantanigros



VIC et ses environs (capitale de la charcuterie, le FUET et la BOUTIFARE (froide = blanche ou à cuire)



NOMBREUX SITES SUR LA CARTE CI-DESSOUS



LAC DE BANYOLES (vaut à lui seul le détour – on peut en faire le tour complet maintenant)

C'est le lieu de rendez-vous des catalans qui apportent leur déjeuner le dimanche, ou vont au restau

Lieu de la compétition d'Aviron au JO de Barcelone

BESALU = petite ville médiévale avec vieux pont fortifié et vieille ville dont quartier juif

Les petits villages BEUDA MAIA TORTELLA ...

CASTELLFOLLIT DE LA ROCA = promontoire rocheux sur lequel est posé le village

OLOT ville célèbre pour ses GIANTS et les volcans de cette région nommée GAROTXE


Le STA MAGDALENA dans la ville, le CROSCAT (kougloff tranché) et le STA MARGUARITA (chapelle au centre du cratère) en direction de STA PAU (on peut aussi partir du restaurant le CAN XELL un peu avant)

ST JOAN LES ABADESSES et RIPOLL pour leurs monastères et cloîtres et autres vieux ponts

On peut rentrer de RIPOLL en passant par CAMPRODON, MOLLO ... et PRATS DE MOLLO



PRES DE LA FRONTIERE, après LA JUNQUERA, vous avez le CHÂTEAU DE REQUESENS en passant par ULLASTRE : belle ballade à pieds à travers les bois ... ca monte !!!



A PARTIR DE RABOS, ballade au fond de la vallée à ST QUIRCI



Pour ceux dont la voiture a une garde assez haute, de la vous pouvez rejoindre le COL DE BANYULS puis redescendre sur BANUYLS

A BANYULS, visiter la maison de MAILLOLS (la visite guidée est savoureuse quand elle est faite par le vieux descendant de la famille BERTA MAILLOLS qui exploite ses vignes avec le mas 100 m plus loin

Vous avez aussi à BANUYLS les caves de la RECTORIE (famille PARCE, célébrités locales) et LE TAMBOUR

POUR DES LIEUX D'INTERET et des RANDOS locales côté France :

TOUR DE LA MASSANE = <http://mesrandos-jopa.blogspot.fr/2012/04/chateau-valmy-la-massane.html>


VILLAGES ET PATRIMOINE = <http://patrimoineruraldu66.free.fr/communes/Argel%C3%A8s-sur-Mer.htm>

RANDOS SPORTIVES DU DPT = http://www.randogps.net/osm/mes-randos-carte.php?lib_dep=po&dep=66&num=35&lat=42.450256348&lon=3.054283142&zoom=12

PETITE CHAPELLE DANS LA MONTAGNE : on se croirait en GRECE



***la chapelle notre dame de la salette:** c'est une petite chapelle toute blanche, (1863), toute simple sur un promontoire rocheux à 200m d'alt au milieu des chênes-lièges. elle domine toute la baie de banyuls.*

accès:  depuis perpignan, prendre la D 914 direction elne, argeles-sur-mer, puis suivre banyuls-sur-mer. dans banyuls-sur-mer, prendre à droite avant la mairie, passez sous le pont. au rond point suivre le panneau notre dame de la salette.



notre dame de la salette

SITE A VISITER POUR VISITER A PIEDS NOTRE DEPARTEMENT

<http://marmotton66.e-monsite.com/accueil.html>